

# APERÇU DE LA POPULATION DE CASTOR POUR 2024

SECTEURS DE PRINTEGARDE ET MILIEUX ALLUVIAUX DU RHÔNE AVAL



# LA ZPS 12/RÉSERVE DE CHASSE ET DE FAUNE SAUVAGE DE PRINTEGARDE ET SES MARGES



# AMONT CONFLUENCE DRÔME

- Nous avons de la fréquentation sur la **confluence Rhône /Eyrieux** qui se traduit par des prélèvements sur le lac des Robins. Le drain des Robins est également occupé par 2 familles (**mortalité 2023**).
- La famille (ou ses descendants) de la **digue déversante** est toujours présente depuis 1976 malgré les aléas (chantier d'élimination des EEE et **2 mortalités ces dernières années**).
- Les deux familles de la basse Drôme (**secteurs 1 et 2 de la confluence / seuil**) sont toujours actives.

# AFFÛT CASTOR CONFLUENCE DRÔME



# CONTRE CANAL RIVE GAUCHE

- Le CC rive gauche n'est plus occupé que par une famille, en **amont immédiat de la centrale Bethenod**.
- La diminution drastique passant de 4 à 1 sur ce contre canal rive gauche trouve son origine dans la gestion de la végétation sur le parement interne supérieur tondu comme une moquette (1 mortalité au niveau du contre canal à la base du pont de Le Pouzin en 12/2021)
- Nous rappelons que 2 castors se sont fait piéger dans le siphon Est de la Teyssonne (**1 mortalité par hypothermie en 10/22 post secours** et 1 sauvetage en 02/23 et relâché sur zone).
- Nous avons demandé à CNR de faire le nécessaire pour ajouter un plan incliné interne à ce siphon afin de permettre aux castors piégés de pouvoir ressortir; rien n'a été mis en place pour l'instant.

# SITE INDUSTRIEL FLUVIAL / BARRAGE LORIOLE-LE POUZIN

- L'Unité Familiale du secteur du SIF est active malgré des déboires avec une loutre qui squatte les logis secondaires (1 mortalité en 03/24).
- Une famille occupe une partie du contre canal de l'île de Saulce.
- A l'aval du barrage, une famille ou ce qui en reste tient le coup (jusqu'à quand ???) malgré les innombrables lâchers de vannes du barrage Loriol/Le Pouzin (2 mortalités à l'aval de la PCH en 03 et 09/2021). La zone du TH est régulièrement ensevelie




# AVAL BARRAGE LORIOLO - LE POUZIN

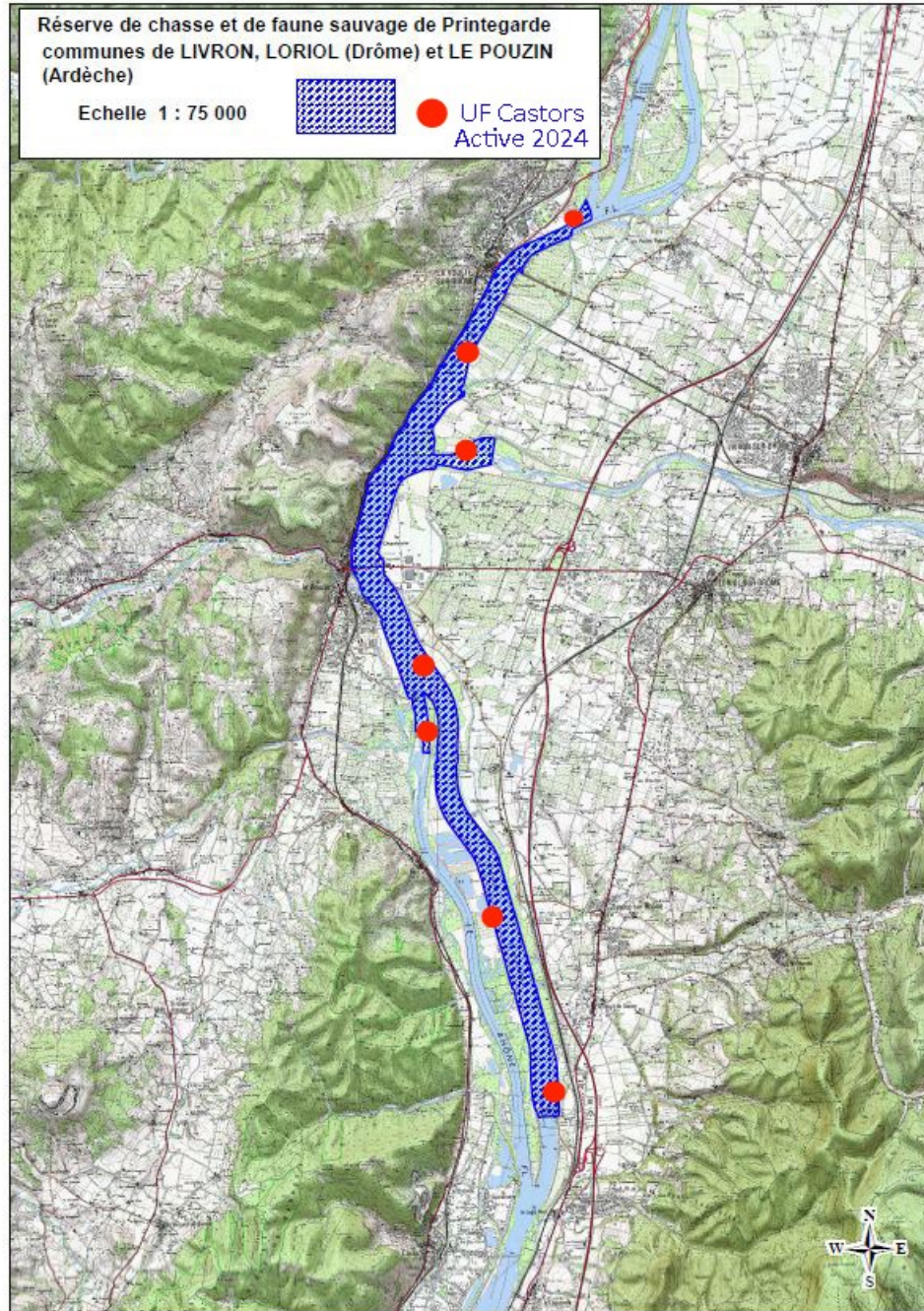
- Les 3 familles qui habitent sur les 7 gravières de l'île de Saulce comblent les déficits ici et là tant que les individus ne se font pas tuer sur le D248, la route la plus meurtrière de la région (24 mortalités depuis 1978).
- Sur le Rhône court-circuité (RCC), à l'aval du barrage de Loriol/Le Pouzin, les familles ont progressivement disparu avec l'atterrissement des casiers Girardon (IDS, lône de Géronton, casier de Baix et lône du Gouvernement sur laquelle une famille est encore présente (intervention avec OFB et CNR sur un logis - non occupé- lors de la renaturation de la lône 01/02/24).
- Enfin une famille est présente depuis des décennies sur le contre canal des Tourettes en amont de sa confluence avec le canal de fuite (1 mortalité 04/24 pont et batardeau de Bellefond mais 5 au total sur ce point).
- Contre canal de Gazavel (1 mortalité en 07/24).

Réserve de chasse et de faune sauvage de Printegarde  
communes de LIVRON, LORIOL (Drôme) et LE POUZIN  
(Ardèche)

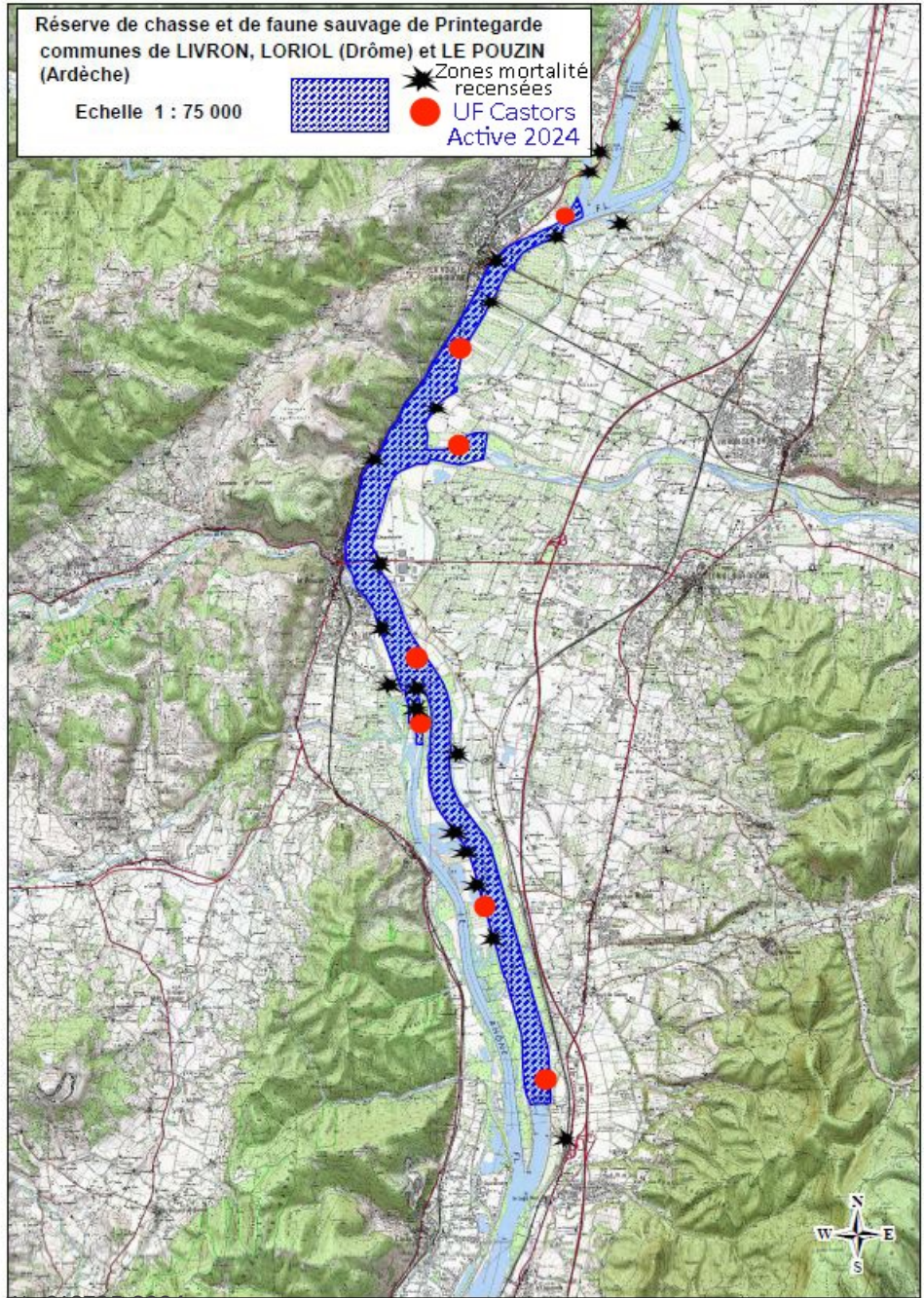
Echelle 1 : 75 000



● UF Castors  
Active 2024







# POPULATIONS EN AMONT ET EN AVAL DE PRINTEGARDE SUR LES MILIEUX ALLUVIAUX DU RHÔNE AVAL



# LES REMARQUES SONT LES MÊMES QUE POUR LA ZPS12 : DES HAUTS ET DES BAS !

- Iles du Rhône de Châteauneuf du Rhône, secteur réhabilité par le CEN: une unité familiale occupe le terrain, tout comme le contre canal Est ainsi que le canal de la route des îles et Dardaillons.
- Le contre canal rive droite du canal du Rhône au niveau de Montélimar / Le Teil est occupé (**mortalité 09/24**).
- Le Lavezon à Meysse est aussi occupé, tout comme la zone de Cruas.
- La confluence de la Véore est occupée, tout comme le secteur d'Etoile / Charmes sur Rhône.
- Le Turzon, contre canal de Beauchastel, contre canal du Chez et canal de Lambert à Etoile,
- La lône de Blaud, le contre canal de Guilhaud Granges,
- Les secteurs de Pont de l'Isère, Glun/La Roche, Lac des Pierrelles, les Marettes (**mortalité 04/24**), contre canal la Garenne (**mortalité en 2023**),
- La confluence du Doux, la Bouterne, Iles de Vion, Iles Jamet, contre canal d'Ozon, confluence de la Cance, du Bancel, le Rhône à St Rambert, RNN de la Platière Commune de Serrières, etc...

## FACTEURS LIMITANTS

La stabilité des unités  
familiales en Rhône aval en  
général

➔ Les effacements de crues : amont les logis sont exondés, en aval ils sont détruits ; ce protocole de déstabilisation (avec mortalité) des unités familiales de castors peut être reporté sur chacune des chutes d'aménagement.



# FACTEURS LIMITANTS

Les individus

➔ La mortalité routière qui affecte en premier lieu les castors subadultes en émancipation.



# HISTORIQUE MORTALITÉ (SIGNALÉ OU DÉCOUVERT)



Date	Commune 07/26	Lieu - Situation	Nb	Cause mort	Etat cadavre	Poids	♂/♀	Signalement
	<b>Baix = 3</b>							
15/06/1979	Baix 07	Rhône court-circuité (crue lâché vanne)	1	Noyé	?	32	?	R Casquillo
15/06/1979	Baix 07	Rhône court-circuité (crue)	1	Véhicule	Écrasé	18	?	H Penel
16/05/1989	Baix 07	Bas coté de voie SnCF le Plot	1	Choc train	Mauvais	18 ≈	?	R Casquillo
	<b>La Voulte = 3</b>							
21/03/1991	La Voulte 07	Limite Livron et 07/26 déversoir petit Rhône	1	suppositions (B)	D avancée	18 ≈	♂	D Mattra
09/09/2013	La Voulte 07	Pont SnCF La Voulte/Livron	1	Noyade	Décomposé	?	?	Oncfs P Seguin
02/02/2018	La Voulte 07	Quai Anatole France, D86/le Rhône	1	Véhicule	Frais	?	?	Particulier + Mairie
	<b>Le Pouzin = 7</b>							
22/11/1992	Le Pouzin 07	D 86 direction Loriol (crue cc)	1	Véhicule		20	♂	B Vareilles garde Acca Le Pouzin
05/04/2006	Le Pouzin 07	Lône de Brancassy D 405	1	Véhicule	?	Ad	♀	N Parrain
05/03/2012	Le Pouzin 07	Ile de Chambenier Lieu dit «le Bac»	1	Blessure	Frais	Sub	♂	Société Vicat
xx/03/2015	Le Pouzin 07	Brancassy D 405	1	Véhicule	non retrouvé	?	?	Sté O'can
31/12/2021	Le Pouzin 07	RD104N / CC CNR	1	Véhicule / Crue	Frais	?	?	CetH
xx/06/1981	Le Pouzin 07 (Brancassy)	Station pompage D 405	1	Véhicule	Squelette	?	?	R Perraud/ H Penel
	<b>Les Tourettes = 8</b>							
20/04/1993	Les Tourettes 26	Logis Neuf échangeur autoroute Montélimar nord	1	Véhicule	?	?	?	H Penel
24/11/2005	Les Tourettes 26	Belfond Pont CC IdS D 248	1	Véhicule	Disparu, traces	?	?	N.Parrain
09/03/2022	Les Tourettes 26	Usine CNR Bethenod, Rhône	1	Inconnue / Crue	? Dans l'eau de la retenue	Ad	?	UEF G, Gaussin + CetH
06/02/2017	Le Tourettes	Logis 9 Belfond, pont D248 sur CC	1	Véhicule	Frais	Sub	?	Nat 2000 + CetH
09/09/2021	Les Tourettes 26	Logis 9 Belfond, pont D248 sur CC	1	Véhicule	Frais	?	?	OFB 26 Ph, Thoumas
14/05/1989	Les Tourettes Logis Neuf 26	Aval centrale Cnr canal de fuite	1	Délestage ?	Milieu bois flotté	18 ≈		R Casquillo
	<b>Livron = 7</b>							
28/08/1989	Livron 26	Entre barrage mobile et confluence	1	Véhicule (B)	Frais	?	♀	Gendarmerie Livron
xx/06/1996	Livron 26	Déversoir Petit Rhône	1	Véhicule	?	Sub	?	?

01/03/1999	Livron 26	Printegarde	1	Braconnage	?	Ad	?	?
25/03/1999	Livron 26	Printegarde	1	Braconnage	?	Ad	?	?
xx/xx/2005	Livron 26	Ruisseau des Robins	1	?	?	?	?	Mairie Livron
xx/xx/2005	Livron 26	Lac des Petits Robins	1	?	?	?	?	R Delieux
	<b>Loriol = 4</b>							
xx/09/1981	Loriol 26	Ile de Saulce fossé proximité route	1	? Véhicule	?	? Ad	?	R Perraud/ H Penel
xx/xx/1989	Loriol 26	Pommier	1	Véhicule	?	Jeune	?	Pédot Oncfs
09/03/2021	Loriol 26	RD248/PCH CNR DTRI /Rhône	1	Véhicule	Frais	Sub	?	UEF G,Gaussin + CetH
30/09/2021	Loriol 26	RD248/PCH CNR DTRI /Rhône	1	Véhicule	Frais	Sub	?	UEF G, Gaussin + CetH
	<b>Rompon = 2</b>							
xx/02/2008	Rompon 07	D 86 face confluence Drôme	1	Véhicule	?	?	?	
05/04/2018	Rompon 07	RN86, Zone des carrière, le Rhône	1	Véhicule	Ecrasé	?	?	DDT 07 et Natura 2000
	<b>Saulce = 28</b>							
?	Saulce 26	Siphon de la Tessone IdS D 248	3	Véhicule	?	?	?	Frapna 26
xx/xx/1989	Saulce 26	RN 7 / Cc le Pavé	1	Véhicule	?	?	?	Pédot Oncfs
xx/xx/1992	Saulce 26	IdS D248 Pk 140.400 amont siphon Tessone	1	Véhicule	?	?	?	Cnr Poirot
15/10/1994	Saulce 26	IdS 2 km aval barrage du Pouzin (D 248)	1	Véhicule	Ecrasé	Ad	♂	Ph Avenas
08/05/1999	Saulce 26	Siphon de la Tessone IdS D 248	1	Véhicule	Eventré	?	♂	Ph Avenas
27/07/2000	Saulce 26	500 m aval barrage du Pouzin IdS D 248	1	Véhicule	enlevé DDE	?	?	Desfonds Cnr
29/07/2000	Saulce 26	Cc RG en amont usine Cnr (200 m)	1	?	Décomposition	?	?	Agent Cnr
19/03/2001	Saulce 26	Entre usine et barrage	1			20	?	Besson Cnr
xx/06/2002	Saulce 26	Siphon de la Tessone IdS D 248	1	Véhicule	?	?	?	D Avenas Oncfs info
xx/09/2002	Saulce 26	IdS D 248	1	?	?	?	?	tardive (7/10)
xx/xx/2005	Saulce 26	IdS D 248	1	?	?	?	?	Oncfs C Merle
10/01/2006	Saulce 26	IdS D 248	1	Véhicule	?	?	?	?
17/05/2006	Saulce 26	IdS D 248	1	Véhicule	Moyen (mouches)	?	?	?
16/05/2006	Saulce 26	IdS D248	1	Véhicule	Frais	?	♀	N Parrain
26/02/2013	Saulce 26	Route barrage/carrière Pk 140 D 248	1	Véhicule	Ecrasé	?	♀	J.L.Sarzier Cnr
08/03/2014	Saulce 26	Les îles D 248	1	Véhicule	Ecrasé	?	?	Passage



22/09/2015	Saulce 26	Gazavel drain/route	1	Véhicule ?	Décomposition	?	?	Agent ONF
27/09/2015	Saulce 26	D 248 Gravière 1	1	Véhicule	Non retrouvé	?	?	Pêcheur
14/11/1992	Saulce 26	RN7 sens sud (Castorama) (cc)	1	Véhicule	Ecrasé			H Penel
11/06/2018	Saulce 26	Les Reys, RN7 et CC	1	Véhicule	Eventré	?	?	CetH
28/10/2022	Saulce 26	Siphon CNR de Teyssonne	1	Hypothermie	Mort au centre de soins	Sub	?	S Penel CetH
juil-19	Saulce 26	IDS, les gravières	1	Véhicule	?	?	?	Nicolas Parrain
xx/01/1994	Saulce 26	IdS D 248 (crués)	3	Véhicule	?	?	?	Oncfs C Merle
<b>24 Mortalités sur IDS sur la D248</b>								
09/03/2022	Les Tourettes 26	Usine CNR Bethenod, Rhône	1	Inconnue / Crue	? Dans l'eau de la retenue	Ad	?	UEF G, Gaussin + CetH Nicolas Parrain
11/08/2023	Livron 26	Chemin du lac, Jeton les Petits Robins	1	Véhicule	écrasé sur Route	?		F26 UEF, G Gaussin
03/09/2024	Le Pouzin	Estacade, Rhône	1	?	?	?	?	
19/04/2024	Les Tourettes 26	Belfond, CC	1	Véhicule	Route	M	?	OFB
27/07/2024	Saulce sur Rhône 26	Gazavel, CC	1	Véhicule	Route	Sub		

MERCI DE VOTRE ÉCOUTE

# CASTOR ET HOMME



27 Avenue Léon AUBIN  
26250 Livron sur Drôme



09.54.02.60.30 (répondeur)



[infocastor@castorethomme.org](mailto:infocastor@castorethomme.org)



[infocastor2607](#) et [castorethomme](#)



[@infocastor](#)



[@CastoretHomme](#)

**Centre de Suivi des Populations de Castors en Drôme et Ardèche**